

## ROUTE

Lengte  
**ca. 10 km**

Profiel  
**Wandeling:**  
makkelijk



Seizoen  
**Wandeling:**  
het hele jaar door



Wandeltijd  
**Wandeling:**  
ca. 4 uur



**KLEIN  
GRENSVERKEER**  
wandelaroute „Hillenkamp“



GPX DATA

### Parkeerplaats en startpunt



**Niederkrüchten-Elmpt:**  
Parkeerplaats Hillenpark  
Koordinaten: 51.19742, 6.15445



### ROTEBESCHRIJVING

U begint de wandeling vanaf de parkeerplaats Hillenkamp in Elmpt. Vanuit hier volgt u de asfalterde weg langs het hek van de voormalige Britse militaire luchthaven „Javelin Barracks“. Als u bij de kruising bent aangekomen,



Voormalig Brits militair luchthaven „Javelin Barracks“



Het **elfenmeer** de thuisbasis van verschillende salamanders en kikkersoorten

gaat u naar links. (U loopt nu al aan de Duits-Nederlandse grens.) Als u door de toegangspoort bent gegaan, bent u al in Nederland. Vervolg de weg langs de heide om bij het „Elfenmeer“ aan te komen. Al u het pad door de Heide neemt, bereikt u de „Bohlenweg“. Deze steiger is gemaakt van houten planken en brengt u naar het volgende deel van de route (de Boschbeek), ook wel „Buschbach“ genoemd. Vervolgens neemt u het pad door het bos om terug bij de parkeerplaats te komen.



### FLORA EN FAUNA

Tijdens deze wandeling kunt u verschillende plant- en diersoorten ontdekken. Adders, slangen, salamanders, verschillende soorten kikkers en libellen kunt u hier tegenkomen. De houthavik, de grauwe klauwier, de zwartwartor, de blauwborst, de boompieper, de pieper, de bosleeuwerik, nachtzwaluw en vele andere vogelsoorten zijn hier met regelmaat te zien. Moeraslelies, zonnedauw, gagel, veenbessen, veenmossen gedijen hier uitstekend.



### BIJZONDERHEDEN

Deze wandeling is het hele jaar door aan te bevelen. Eind augustus t/m begin September laat de heide zich van zijn mooiste kant zien. De Schotse Hooglanders, de Galloways en de Kopenpaarden zijn hier met regelmaat te vinden

Op het Britse Militair vliegveld vind u een een bijna 2,5 km lange start & landebaan van de Britse Royal Air Force die eind 2015 is overgedragen

aan de Bondsrepubliek Duitsland. Op het voormalige Britse militair vliegveld wordt de komende jaren een modern Energie- en bedrijventerein gebouwd.



### EEN OVERNACHTING OF LEKKER ETEN EN DRINKEN BINNEN ONZE REGIO



een overzicht vind u op [www.niederkruechten.de](http://www.niederkruechten.de)



### DIVERSEN



Honden zijn welkom, maar moeten de hele route aangelijnd blijven.



In het Nederlandse deel is het ter bescherming van de slangen verboden om de route op de fiets af te leggen.



Verantwoordelijk voor landschapsonderhoud:  
**Schotse Hooglanders**

**niederkrüchten**



**KLEIN  
GRENSVERKEER**  
wandelaroute „Hillenkamp“

**NIEDERRHEIN**  
SO GUT. SO WEIT.

**NIEDERRHEIN**  
FREIZEIT | KULTUR |  
WIRTSCHAFT | GENUSS |  
TOURISMUS

**NIEDERRHEIN**  
NOTICE  
MAGAZIN

*Das Stück  
Hamm*




**DIE HUNDERT SCHÖNSTEN  
SEITEN DES NIEDERRHEINS**  
2 MAL IM JAHR: APRIL & SEPTEMBER

*Das Stück  
Hamm*



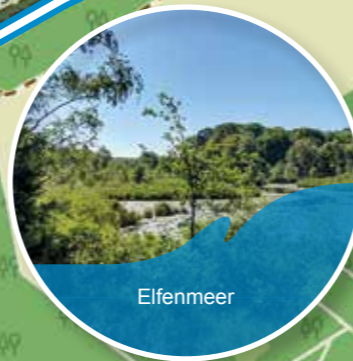
Ehemaliger britischer Militärflughafen-  
künftig Energie- & Gewerbepark Elmpt




Javelin Barracks



Boschbeekheide



Elfenmeer



Bohlenweg



## Bezienswaar- digheden

- 1 Javelin Barracks
- 2 Boschbeekheide
- 3 Bohlenweg
- 4 Elfenmeer

© Ontwikkeling van wandelroute  
en Tracks: Bernd Nienhaus