



ROUTE-BESCHRIJVING

1 Elmpter kapel in Overhetfeld
Op de Diesberg in Overhetfeld is de "Elmpter Kapelle" vermoedelijk door de Heren van Elmpt gebouwd. De kapel "Maria an der Heide" (zoals de kapel heet) werd voor het eerst in 1703 in een bisschoppelijk rapport vermeld. In de Kapel herbergt een klein, waardevol Vlaams beeldhouwd altaar.

ROUTE

Seizoen
Wandeling/Fietstocht:
het hele jaar door



Wandel en Fietstijd
Wandeling/Fietstocht:
3:55 uur / 1:05 uur

Lengte
NK West 16 km
NK Mitte 14 km
NK Ost 15,3 km
Brüggen 6 km

Profiel
makkelijk



GPX DATA / BELEEF DE GESCHIEDENIS

NK West 16 km
NK Mitte 14 km
NK Ost 15,3 km
Brüggen 6 km

- P Parkeerplaats en startpunt**
- 1 Parkeerplaats Overhetfeld:**
Gelieve hier niet voor de restaurants parkeren
 - 2 Parkeerplaats D'r Märet**
 - 3 Parkeerplaats Venekoten**
 - 4 Parkeerplaats Lüsekamp**
 - 5 Parkeerplaats Tackenbenden**
 - 6 Parkeerplaats Bridgge Hotel, Brüggen**
Am Westring 15, 41379 Brüggen

2 Kasteel Dilborn
Kasteel Dilborn is een voormalig waterkasteel aan de oevers van de Schwalm in Brüggen. Het kasteel is voor een deel omgebouwd tot een kindertehuis. De zuidelijke toren en de zuidelijke centrale vleugel waren in een hele slechte staat en werden tot op het fundament afgebroken. Daarna werden deze delen opnieuw "biedgerecht" nagebouwd. Het Kulturforum zit ook sinds 2003 in Schloss Dilborn.

3 Executieplaats Elmpter Bach
Deze middeleeuwse executieplaats bevindt zich op de grens van Brüggen/Niederkrüchten in de "Heyener Busch". Omgeven door een gracht is nog een ca. 0,40 meter hoge ronde muur met een diameter van circa 75 meter duidelijk zichtbaar. In het oostelijke deel binnen de muren, ligt een heuvel van ca. 0,83 meter hoog met diameter van ca. 12 meter. Dit was een executieplaats in de laatmiddeleeuwse of vroegmoderne tijd. De locatie van de galg is op de heuvel gemarkeerd. Dit monument moet u gezien hebben.

4 Ondiepe bronnen/sloot Elmpter Bach
Vroeger waren "Flachskuhlen" een zeer belangrijk deel van de textielindustrie in Elmpt en Niederkrüchten. Deze sloot was nodig voor het bewateren van vlas. Geogste vlasstengels werden enkele dagen tot weken gefermenteerd in een put gevuld met water. Tijdens dit proces rotten de pectines in de stengel van de plant. Tot slot werden deze vezels gedroogd, uit elkaar gehaald en uitgekamd. Tijdens dit proces ontstond een ongelofelijke stank, daarom werden de vlaskuilen buiten de nederzettingen gemaakt.

5 St. Laurentius Elmpt & Hanse Hüske
De "Pfarrkirche" van St. Laurentius dateert uit de 15e eeuw. De nog werkende oude Mariaklok uit het jaar 1441 bevestigt dit. De torenstructuur dateert uit het jaar 1611, dit kan worden afgeleid uit de ijzeren ankers die nog bevestigd zijn.

Hanse Hüske is gebouwd in het begin van de 19e eeuw. Dit huis heeft vanaf 15. Juli 1987 een monumentale betekenis.



6 Huis Elmpt
Het herenhuis "Haus Elmpt" (15e eeuw) met een barokke torenpoort uit 1750 is een kasteelachtig pand op een idyllische locatie. Huis Elmpt is op een oude nederzetting grond uit het Frankische Rijk door de Heren van Elmpt gebouwd. Sinds 1202 is Haus Elmpt in familiebezit. In de 18e en 19e eeuw hebben meerdere verbouwingen plaatsgevonden.

7 Begraafplaats in het bos
De Niederkrüchtener Friedwald is opgericht in 2020. Hier kunnen urnen onder bomen in het bos begraven worden.

8 Gedenksteen Leraar Linder
Gedenksteen voor de geliefde Elmpter-leraar Linder en vriend van de jacht.

9 Bunker
Deze bunker is gevonden bij de aanleg van de A52 (snelweg). Deze bunker heeft ooit deel uitgemaakt van de Westwall.

10 Tankgracht
De door "Organization Todt (OT)" 1939-1940 en vanaf 1944 door duizenden dwangarbeiders werd dit greppelsysteem gebouwd.

11 Gedenkplaat van een gedode dwangarbeider
Grenspaal 411 herdenkt een vrouw (dwangarbeider uit Oekraïne) die hier is neergeschoten. Ze moest haar leven verliezen, omdat ze vermoedelijk aardappelen gestolen had. De bijna 7000 zogenaamde Ostarbeiter (meestal vrouwen vanaf 13 jaar) werden in veewagens hier heen gebracht (naar Vlodrop, Roermond etc.) om vanaf september tot november 1944 in het Elmpterbos te sapperen (loopgraven maken). Ze sliepen voornamelijk in schuren en stallen.

12 galgenheuvel
Dit bord (beeld 13) en vele andere zijn vele decennia geleden door een leraar uit Swalmen opgehangen. De exacte locatie van de galgenheuvel kan helaas nog niet bepaald worden.

13 Natte weiden Tackenbenden
Sinds 1987 is "Feuchtwiesen Tackenbenden" een ca. 20 hectare groot natuurgebied. Zeldzame vogels (klauwier, roodborsttapuit, blauwborst, klapekster), libellen en amfibieën voelen zich hier thuis.

14 Steigerpad „Gagelbruch“
Hier vind u een door het "Natuurpark Maas-Schwalm-Nette" gemaakte steiger om de flora en fauna te observeren.

15 Schwalmbruch
Hier heeft u uitzicht op het "moorgewässer" van de Elmpter "Schwalmbruches". De rietzanger, de heikikker, de kleine fuut en nog meer soorten vogels voelen zich hier thuis.

16 Jeneverbesheide
De Elmpter "Schwalmbruch" is een klein overblijfsel van het ooit zo uitgestrekte "Moore" van de Schwalm. Vandaag de dag is hier nog een klein deel van over. Ca. 65 ha, waarvan 3,7 ha, jeneverbesheide staat sinds 1941 onder natuurbescherming. Het is een belangrijk nationaal botanisch en zoologisch gebied. Hier vind je de Gagel moore, moerasbossen en de laatste jeneverbesheide van "linken Niederrhein"

18 Venekotensee
"Venekotensee" is een trekpleister voor fietsers, wandelaars en vissers. Venekotensee heeft een wateroppervlakte van ongeveer 114.842m². Het zuidoostelijke oevergebied is bebouwd. Hier vindt u o.a. restaurants en andere accommodaties.




50 1972-2022
JAHRE
Niederkrüchten
natürlich mit Perspektive

NIEDERRHEIN SO GUT. SO WEIT.
GESCHIEDENIS ERVAREN
Geschiedenistocht rond Niederkrüchten

Brüggen
NIEDERRHEIN SO GUT. SO WEIT.

FIETS- EN WANDELTOCHT IN DE
De Geschiedenis ervaren

19 Kasteel Brüggen en kazematten
 Dit kasteel is het herkenningspunt van "Burggemeinde Brüggen" en werd voor het eerst gerapporteerd in een document in 1289. Tip: De "kazematten" op het kasteelterrein zijn als onderdeel van een stadstour te bezichtigen.
 Informatie en reserveren bij de Tourist Information: Burgwall 4, 41379 Brüggen, touristinfo@brueggen.de, +49 (0)2163 5701-4711



Burg Brüggen



Kasematten

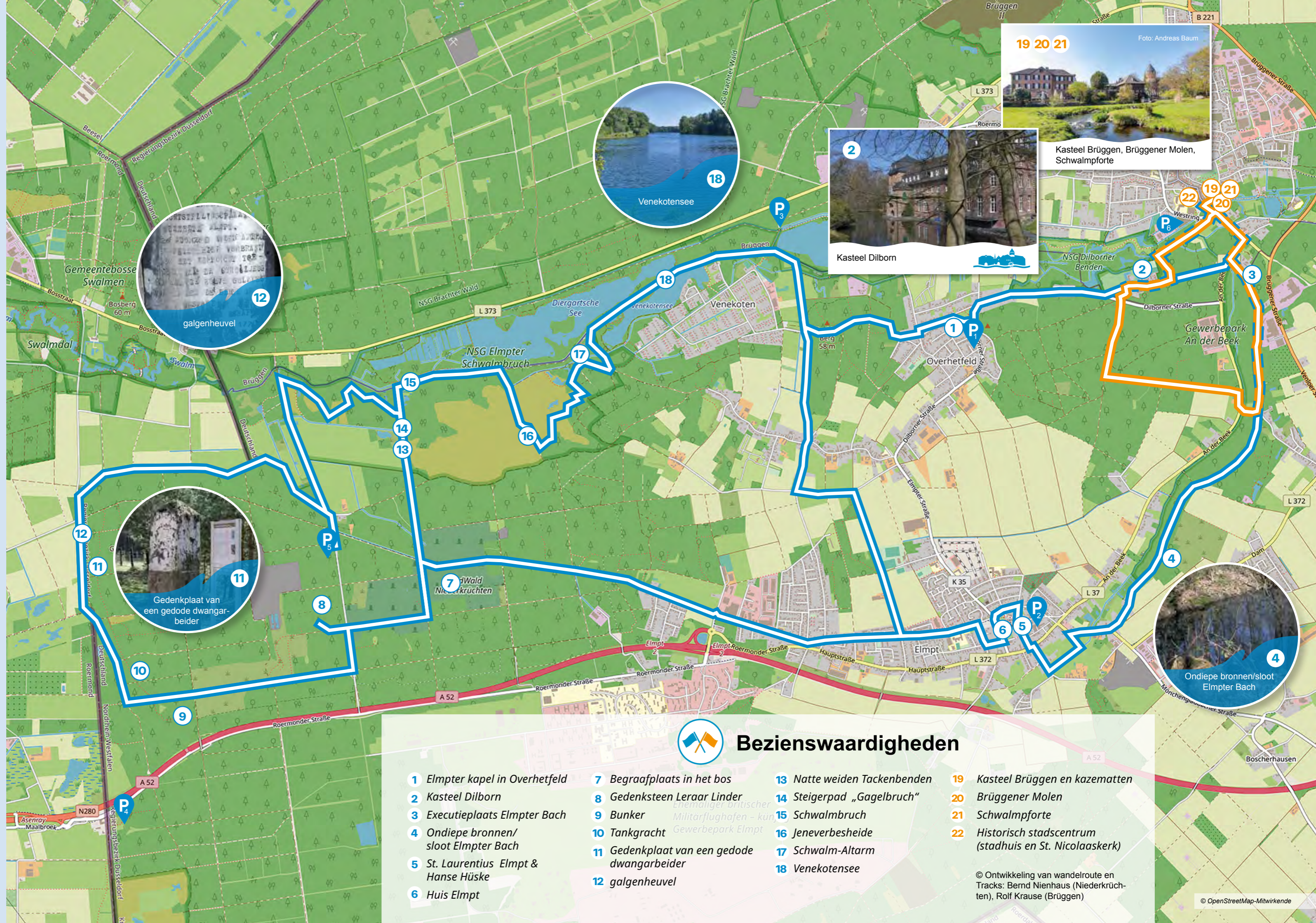


20 Brüggener Molen
 De oude olie- en graanmolen.


21 Schwalmforte
 De "Schwalmforte", is een van de twee voormalige poorten van het Kasteel in Brüggen en wijst u de weg naar de historische binnenstad van Brüggen.

22 Historisch stadscentrum (stadhuis en St. Nicolaaskerk)
 Het stadhuis en de parochiekerk van St. Nikolaus liggen midden in de gezellige voetgangerszone brüggen.

Op <http://www.brueggen.de/tourismus> vindt u meer informatie over Brüggen.



galgenheuvel



Venekotensee



Kasteel Dilborn



Kasteel Brüggen, Brüggener Molen, Schwalmforte



Gedenkplaat van een gedode dwangarbeider



Ondiepe bronnen/sloot Elmpt Bach



Bezienswaardigheden

- 1 Elmpter kapel in Overhetfeld
- 2 Kasteel Dilborn
- 3 Executieplaats Elmpt Bach
- 4 Ondiepe bronnen/sloot Elmpt Bach
- 5 St. Laurentius Elmpt & Hanse Hüske
- 6 Huis Elmpt
- 7 Begraafplaats in het bos
- 8 Gedenksteen Leraar Linder
- 9 Bunker
- 10 Tankgracht
- 11 Gedenkplaat van een gedode dwangarbeider
- 12 galgenheuvel
- 13 Natte weiden Tackenbenden
- 14 Steigerpad „Gagelbruch“
- 15 Schwalmbruch
- 16 Jeneverbesheide
- 17 Schwalm-Altarm
- 18 Venekotensee
- 19 Kasteel Brüggen en kazematten
- 20 Brüggener Molen
- 21 Schwalmforte
- 22 Historisch stadscentrum (stadhuis en St. Nicolaaskerk)

© Ontwikkeling van wandelroute en Tracks: Bernd Nienhaus (Niederkrüchten), Rolf Krause (Brüggen)